



O refúgio do Parque Linear Ribeirinho Estuário do Tejo

By Andarilho 23 de Março, 2022

O Parque Linear Ribeirinho Estuário do Tejo transporta-nos para a beleza natural do rio, para um ambiente sereno, longe do rebuliço urbano. É igualmente um excelente exemplo de requalificação e de devolução às pessoas que aproveitam os 6km de extensão de passadiços e trilhos à beira rio.




O Parque Linear nasceu em 2013 na zona de Póvoa de Santa Iria até Alverca do Ribatejo e ganhou vários prémios internacionais.

Parque Linear Ribeirinho Estuário do Tejo



Em 2017 foi acrescentado um passadiço de mais 700 metros, em direção a Santa Iria e é muito aproveitado pelos habitantes desta área urbana do concelho de Vila Franca de Xira.



“Muito e ao fim de semana ainda mais. Na altura em que havia confinamento havia muito mais gente.” O comentário é de Sofia Branco, que estava com mais uma amiga, a terminar uma caminhada na Póvoa de Santa Iria. Uma prática de duas a três vezes por semana e que foi iniciada no período de maior confinamento.




Na zona da Póvoa de Santa Iria vemos uma larga extensão do passadiço de madeira. De um lado a área de cultivo, do outro lado sapais que se irmanam com o Tejo. É uma paisagem mais aberta. “Lá mais para o fundo fica um pouco mais fechada e tem mais árvores”,



Ao final da tarde eram muitas as pessoas que caminhavam, faziam sessões de dança ou jogavam voleibol na zona desportiva ao ar livre.



Pescadores à linha estavam mais recolhidos no pontão, um casal lia à sombra de uma estrutura coberta e outras conversavam numa esplanada.




Um ambiente relativamente parecido com a zona do outro troço que é mais recente. Foi inaugurado em 2017

e estende-se até Santa Iria.

O ponto de partida é a praia dos Pescadores que foi totalmente reconvertida. "Tem um café e uma esplanada muito bonita. Foi uma zona recuperada e acho que está toda muito bonita, muito agradável."



Com tradição avieira vemos algumas casas de madeira junto ao cais, mas o sinal é mais visível no rio com muitos barcos de pesca.



No trilho mais a norte o passadiço atravessa zonas agrícolas, mais distantes do rio. Nesta parte do percurso, com vista para Lisboa e a ponte Vasco da Gama "o passadiço é mais próximo da água. É muito bonito e tem muitos flamingos. Acho lindíssimo."



O mais comum é vermos o rouxinol grande dos caniços, verdilhão e chapins azuis.

Sofia e a amiga costumam fazer o troço mais antigo em hora e meia e calculam mais uma hora para se fazer o trajeto completo.



A Câmara de Loures lançou no ano passado um concurso internacional para a construção de mais um percurso de 6km, entre Santa Iria e a Bobadela. Estará concluído em 2023 e permite a ligação pedonal e ciclável entre Lisboa e Vila Franca de Xira.



O refúgio do Parque Linear Ribeirinho Estuário do Tejo faz parte do programa da Antena1 *Vou Ali e Já Venho* e a emissão deste episódio pode ouvir [aqui](#).

Last updated on 24 de Março, 2022

Comments

No comments yet. Why don't you start the discussion?