

Városháza

# Önkormányzat

[Miskolc](#) > [Városháza](#) > [Önkormányzat](#) > [Pályázatok](#) > [Önkormányzat](#) > [Zöld](#) > [Zöld város](#)  
által elnyert város kialakítása  
pályázatok kialakítása Miskolc-Tapolca  
akcióterületen

## Zöld város kialakítása Miskolc-Tapolca akcióterületen

Az Európai Regionális Fejlesztési Alapból és hazai központi költségvetési előirányzatból vissza nem térítendő támogatás formájában történő finanszírozásból valósult meg a TOP-6.3.2-16-MI1-2017-00002 számú „Zöld város kialakítása Miskolc-Tapolca akcióterületen” című projekt, melynek célja egy elemeiben modern megjelenésű, tematikus, korcsoportonként bontott városi aktív rekreációs zöldterület kialakítása, ezáltal Miskolctapolca turisztikai vonzerejének erősítése volt.

### A projektről

A projekt keretében megszépült a településrész frekventált utcájának számító Barabits sétány, új beton térkőburkolatot kapott és a teljes közműhálózat megújult. Új kandelábereket és utcabútorokat telepítettek ide, a sétány keleti oldalán pedig a kor követelményeinek, valamint a





helyi építészeti előírásoknak megfelelő modern pavilonokat alakítottak ki, a terület adottságait és környezeti sajátosságait is figyelembe véve.


Ugyancsak megújult és beton térkővel burkolták a Tó sétányt, amely a Barlangfürdő előtti új Piacteret és a Csónakázó-tóhoz kapcsolódó Kilátó teret akadálymentesen köti össze. Az úgynevezett Geometrikus parkrész is megszépült, annak közvetlen közelében egy akadálymentesített illemhely, komfortpont is épült.

A parkban 11 darab, egyedi tervezésű tanösvénytablán ismerhetjük meg a helyszíni attrakciókat: az értékes, idős fákat, a park történetét és az állatvilágot, valamint az új ültetésű cserje- és évelőfajokat.

Hosszú idő után eltávolították a Csónakázó-tó medrében évek során felgyülemlett iszapot és megerősítették a tó partfalát. A tó köré is telepítettek új utcabútorokat és kandelábereket, emellett a tó mentén WPC burkolatú napozóteraszokat és konzolos stégeket alakítottak ki. A felújított Kilátó tér nemcsak a szökőkút és tó felé nyújt kilátást, hanem padjaival és ivókútjaival a pihenést és a felfrissült szolgálja. A tó körbejárhatóságát biztosító két híd is megújult, és visszakerültek a helyiek által kedvelt mókus-installációk.

A projekt területén mintegy 100 fát, 9 ezer cserjét, 18 ezer évelőt, 2300 egynyári növényt, 350 rózsát, valamint 6600 darab hagymás növényt ültettek el.





A PROJEKT FIZIKAI BEFEJEZÉSE

**2023.12.15.**

A PROJEKT ELSZÁMOLHATÓ BRUTTÓ ÖSSZKÖLTSÉGE

**1.288.084.892 Ft**

TÁMOGATÁSI INTENZITÁS

**100%**

**FEDEZD FEL MISKOLCTAPOLCÁT**

**Fedezd fel Miskolctapolcát**

JELMAGYARÁZAT



Miskolctapolca térkép

2023.05.17.

2 Mb (PDF)

Sajtóközlemény

2024.02.26.

364 Kb (PDF)

## Miskolc Megyei Jogú Város Polgármesteri Hivatal

Postai cím: 3525 Miskolc, Városház tér 8.

Polgármesteri Hivatal Ügyfélszolgálat: 3525 Miskolc, Városház tér 8.

Gépkocsival megközelíthető: Városház tér 12. (48°06'13.2"N 20°46'39.1"E)

Központi telefonszám: (46) 512-700,

Call center: +36 46 512-799

